

**Схема размещения рекламных  
конструкций на территории  
Чудовского муниципального района  
Новгородской области**

1. Пояснительная записка	2
2. Вид и типы рекламных конструкций, допустимых к установке на земельных участках в городе Чудово	3
3. Технические характеристики рекламных конструкций	4
4. Согласования Схемы размещения рекламных конструкций на территории Чудовского муниципального района	5-9
5. Общая схема рекламных конструкций на территории Чудовского муниципального района	10
6. Сводная таблица рекламных конструкций	11-12
7. Карты размещения рекламных конструкций	13-53
<i>Приложение. Условные обозначения</i>	54

## 1. Пояснительная записка

Схема размещения рекламных конструкций разработана в соответствии со схемой территориального планирования Чудовского муниципального района на имеющемся картографическом материале. В выполненной схеме отображаются места размещения рекламных конструкций на территории муниципального образования, типы и виды рекламных конструкций, установка которых допускается на данных местах, а также порядковые номера мест размещения рекламных конструкций. В целях определения соответствия размещения рекламной конструкции требованиям градостроительных норм и правил, требованиям безопасности на картах размещения рекламных конструкций отображаются рекламные конструкции с привязкой к месту размещения (дороги и улицы с названием и с указанием километровой разметки, точки отсчета, номеров домов). Схема размещения рекламных конструкций на территории Чудовского муниципального района разработана с целью оптимизации рекламного и информационного пространства на территории муниципального района и должна обеспечивать соблюдение внешнего архитектурного облика сложившейся застройки, градостроительных норм и правил, требований безопасности.

При разработке схемы размещения средств наружной рекламы обеспечен комплексный подход с учетом:

- наличия в застройке улиц индивидуальных архитектурных объектов и значимых градостроительных акцентов;
- наличия объектов инженерной инфраструктуры, благоустройства и озеленения;
- архитектурного и колористического решения фасадов зданий;
- визуального восприятия объектов наружной рекламы на фоне зданий и сооружений, расположенных на линиях застройки;
- нормативной правовой методической базы.

Используемая нормативная правовая база при разработке схемы размещения рекламных конструкций:

- Федеральный закон от 13.03.2006 № 38-ФЗ «О рекламе» (с изменениями);
  - Градостроительный Кодекс РФ от 29.12.2004г. №190-ФЗ
  - Федеральный закон от 25.06.2002 № 73-ФЗ «Об объектах культурного наследия (памятниках истории и культуры) народов Российской Федерации);
  - Постановление Правительства Новгородской области от 31.01.2014 №42 "Об утверждении Порядка предварительного согласования схем размещения рекламных конструкций на территории Новгородской области "
  - СНиП 11-04-2003 «Инструкция о порядке разработки, согласования, экспертизы и утверждения градостроительной документации», утвержденный постановлением Госстроя РФ от 29.10.2002г. №150 (с изменениями и дополнениями);
  - Свод правил «СНиП 2.07.01-89\* «Градостроительство. Планировка и застройка городских и сельских поселений» (с изменениями и дополнениями, утвержденный приказом Минрегионразвития РФ от 28.12.2010г. №820;
  - ГОСТ Р 52044-2003 «Наружная реклама на автомобильных дорогах и территориях городских и сельских поселений. Общие технические требования к средствам наружной рекламы. Правила размещения», принят постановлением Госстандарта РФ от 22.04.2003г. №124-ст (с изменениями от 24.03.2009);
  - ГОСТ-Р 52290-2004 «Национальный стандарт РФ «Технические средства организации дорожного движения. Знаки дорожные. Общие технические требования», утвержденный приказом Федерального агентства по техническому регулированию и метрологии от 15.12.2004г. №121-ст (с изменениями от 12.11.2010);
  - СП 52.13330.2011 «Свод правил. «Естественное и искусственное освещение. Актуализированная редакция СНиП 23-05-95\*» (утв. приказом Министерства регионального развития РФ от 27 декабря 2010г. №783) – в части требований к рекламному освещению.
  - Федеральный закон от 08.11.2007 N 257-ФЗ (ред. от 31.12.2014)
- \*Об автомобильных дорогах и о дорожной деятельности в Российской Федерации.

## 2. Вид и типы рекламных конструкций, допустимых к установке на земельных участках в городе Чудово

### 2.1. Вид рекламных конструкций

Отдельно стоящие рекламные конструкции - щиты, стенды и иные технические объекты стабильного территориального размещения, установленные на отдельно стоящих опорах на земельных участках в городе Чудово в целях распространения рекламы.

### 2.2. Типы отдельно стоящих рекламных конструкций

	Тип отдельно стоящих конструкций, наименование и характеристики	Графическое изображение рекламных конструкций в схеме	количество мест
2.2.1	<b>Рекламный щит 3,0м х 6,0м</b> (Биллборд) - рекламная конструкция, имеющая внешние поверхности для размещения информации и состоящая из фундамента, каркаса и двух информационных полей размером 3,0 х 6,0		13
2.2.2	<b>Рекламный щит 2,0м х 3,0м</b> - рекламная конструкция, имеющая внешние поверхности для размещения информации и состоящая из фундамента, каркаса и двух информационных полей размером 2,0 х 3,0		2
2.2.3	<b>Рекламный щит 2,0м х 4,0м</b> - рекламная конструкция, имеющая внешние поверхности для размещения информации и состоящая из фундамента, каркаса и двух информационных полей размером 2,0 х 4,0		1
	<b>Итого</b>		<b>16</b>

### **3. Технические характеристики рекламных конструкций**

#### **3.1. Технические характеристики щитовой рекламной конструкции 3,0м x 6,0м.,**

имеющая внешние поверхности, специально предназначенные для размещения рекламы.

Площадь информационного поля определяется общей площадью его сторон.

Рекламный щит 3,0м x 6,0м. состоит из фундамента, опоры, каркаса и информационного поля.

Основные технические характеристики рекламной конструкции: Опорная стойка - стальной металлический швеллер. Опорная стойка - единая стальная конструкция из одной или нескольких профильных труб квадратного/прямоугольного сечения. Возможно смещение опорной стойки относительно информационного поля. Допускается уменьшение размера высоты опорной стойки в зависимости от конкретного места установки, в случаях технической невозможности установки рекламной конструкции установленной высоты (наличие воздушных линий, зона видимости, рельеф и т.п.). Фундамент – заглубляемый. Фундамент рекламного щита не должен выступать над уровнем дорожного покрытия или уровня земли. Облицовка - пластик или композитный материал. Ширина - 6200 мм. Высота - от 7000 до 11000 мм. Высота опорной стойки - от 4000 до 8000 мм. Размер рекламного изображения – 3000 x 6000 мм. Информационное поле представляет собой стальную прямоугольную пространственную раму, жестко закрепленную на опорной стойке. Рекламные поверхности выполнены из оцинкованных панелей либо влагостойкой фанеры для вариантов статичного исполнения. Технология замены изображения - натяжение винилового полотна. Рекламный щит может иметь внутренний или внешний подсвет. Подключение к источнику электроснабжения осуществляется закрытым способом или воздушным с применением самонесущего изолированного провода (при наличии существующих опор). Рекламный щит должен иметь маркировку с указанием наименования владельца, его контактного телефона, номера рекламной конструкции. Маркировка должна быть размещена на опорной стойке под информационным полем. В случае, если рекламный щит выполнен в одностороннем варианте, нерабочая сторона должна быть защищена профлистом, окрашенным в белый или серый цвет.

#### **3. 2. Технические характеристики щитовой рекламной конструкции 2,0м x 3,0м**

Отдельно стоящий на земле объект рекламы и информации, состоящий из фундамента, опоры, каркаса и информационного поля.

Основные технические характеристики конструкции.

Конструкция: 2-х сторонняя, установленная на собственной опоре.

Опорная стойка, поверхность корпуса облицовываются композитным материалом. Цвет стойки, рамы – серый. Информационная панель представляет собой металлическую раму, на которой закреплён алюминиевый профиль. Фундамент – заглубляемый.

Размер информационного поля: 2,0м x 3,0 м;

Рекламная конструкция должна иметь маркировку с указанием наименования владельца, его контактного телефона, номера рекламной конструкции. Маркировка должна быть размещена на опорной стойке под информационным полем либо в нижней части каркаса.

Размер текста должен позволять его прочтение с ближайшей полосы движения транспортных средств.

#### **3. 3. Технические характеристики щитовой рекламной конструкции 2,0м x 4,0м**

Отдельно стоящий на земле объект рекламы и информации, состоящий из фундамента, опоры, каркаса и информационного поля. Основные технические характеристики конструкции.

Конструкция: 2-х сторонняя, установленная на собственной опоре.

Опорная стойка, поверхность корпуса облицовываются композитным материалом. Цвет стойки, рамы – серый. Информационная панель представляет собой металлическую раму, на которой закреплён алюминиевый профиль. Фундамент – заглубляемый, видимая часть не должна выступать над уровнем земляного покрытия с последующим восстановлением газона.

Высота опорной стойки: от 2,5 м до 4 м;

Размер информационного поля: 2,0м x 4,0 м;

Рекламная конструкция должна иметь маркировку с указанием наименования владельца, его контактного телефона, номера рекламной конструкции. Маркировка должна быть размещена на опорной стойке под информационным полем либо в нижней части каркаса.

#### 4. Согласования Схемы размещения рекламных конструкций на территории Чудовского муниципального района

Департамент строительства и дорожного хозяйства Новгородской области

**ГОСУДАРСТВЕННОЕ ОБЛАСТНОЕ КАЗЁННОЕ УЧРЕЖДЕНИЕ  
«УПРАВЛЕНИЕ АВТОМОБИЛЬНЫХ ДОРОГ НОВГОРОДСКОЙ  
ОБЛАСТИ «НОВГОРОДАВТОДОР»  
(ГОКУ «НОВГОРОДАВТОДОР»)**

Славяная ул., д. 55, Великий Новгород, 173000  
тел. (8162)943-304/факс (8162)943-305. E-mail: sekretar@avtodor.natm.ru  
ОГРН 1025300785070, ИНН/КПП 5321047240/532101001

19 10 2014 № 4111/01  
на № 2769/1 - 4от 07.10.2014

Главе Чудовского муниципального  
района  
Л. В. Паюк

**О согласовании схем размещения  
рекламных конструкций**

**Уважаемая Лариса Витальевна!**

ГОКУ «Новгородавтодор» рассмотрело Вашу просьбу о рассмотрении схем размещения рекламных конструкций на территории Чудовского муниципального района и согласовывает месторасположение существующей рекламной конструкции № 7, расположенной на км 0+460 (справа) автомобильной дороги общего пользования регионального значения Зуево – Новая Ладога, находящейся в оперативном управлении у ГОКУ «Новгородавтодор».

Остальные рекламные конструкции находятся на улицах и автодорогах, не находящихся в оперативном управлении у ГОКУ «Новгородавтодор».



Начальник

Д. Э. Галкаев

**ЛИСТ СОГЛАСОВАНИЯ**  
**схемы размещения рекламных конструкций на территории**  
**Чудовского муниципального района Новгородской области**

Наименование должности, инициалы и фамилия руководителя, с которым согласуется проект документа	Дата и номер документа, подтверждающего согласование, или дата согласования, подпись
Первый заместитель Главы Чудовского муниципального района А.Г. Горбачев	
Начальник ОГИБДД ОМВД РФ по Чудовскому району В.А. Вересов	
Начальник ГОКУ «Управление автомобильных дорог Новгородской области «Новгородавтодор» Галкаев Д.Э.	<p>Письмо ГАИС-Новгород от 14.10.2014. №40/01/13</p> 
И.о. начальника Федерального казенного учреждения «Управление автомобильной магистрали «Москва – Санкт-Петербург» Федерального дорожного агентства» А.А. Мятисв	
Председатель комитета архитектуры и градостроительства Новгородской области В.В. Захаркина	

**ЛИСТ СОГЛАСОВАНИЯ**  
 проекта схемы размещения рекламных конструкций на территории  
 Чудовского муниципального района Новгородской области

Наименование должности, инициалы и фамилия руководителя, с которым согласуется проект документа	Дата и номер документа, подтверждающего согласование, или дата согласования, подпись
Первый заместитель Главы Чудовского муниципального района А.Г. Горбачев	
Начальник ОГИБДД ОМВД РФ по Чудовскому району В.А. Вересов	23.08.16 
Начальник Управления ГИБДД УМВД России по Новгородской области В.А. Лонский	
Начальник ГОКУ «Управление автомобильных дорог Новгородской области «Новгородавтодор» Галкаев Д.Э.	
Начальник Федерального казенного учреждения «Управление автомобильной магистрали «Москва – Санкт-Петербург» Федерального дорожного агентства» А.А. Мятнев	
Руководитель департамента архитектуры и градостроительной политики Новгородской области В.В. Захаркина	



**ФЕДЕРАЛЬНОЕ КАЗЕННОЕ УЧРЕЖДЕНИЕ  
«УПРАВЛЕНИЕ АВТОМОБИЛЬНОЙ МАГИСТРАЛИ  
МОСКВА – САНКТ-ПЕТЕРБУРГ  
ФЕДЕРАЛЬНОГО ДОРОЖНОГО АГЕНТСТВА»**

**(ФКУ УИРДОР «РОССИЯ»)**

173007, г. Великий Новгород, ул. Троицкая, д. 5  
тел. (8162) 73-11-90, E-mail: [info@105.ru](mailto:info@105.ru)  
Филиал 176100, г. Иверь, ул. Желтובה, д. 21  
тел. (4822) 58-87-90, факс (4822) 34-76-43  
E-mail: [office@105.ru](mailto:office@105.ru)

05.04.2016 № 18/13-1546

и.к.к. № 1546-4 от 28.01.2016 г. (кв. № 379 от 29.01.2016 г.)

О согласовании схемы размещения  
рекламных конструкций

*Ковалева Э.В.*

Главе Администрации Чудовского  
муниципального района  
Новгородской области

Л.В. Паюк

174210, Новгородская обл.,  
г. Чудово, ул. Некрасова, д. 24А

Уважаемая Лариса Витальевна!

Рассмотрев Ваше обращение, ФКУ Уирдор «Россия» в соответствии с письмом Федерального дорожного агентства от 06.06.2016 г. № 01-28/17414, в рамках представленной «Схемы размещения рекламных конструкций на территории Чудовского муниципального района Новгородской области», согласовывает размещение:

- двусторонней щитовой рекламной конструкции с размерами рекламного объявления (информационного поля) 3,0 x 6,0 (м) и площадью рекламных объявлений 18,0 квадратных метров за пределами границ полосы отвода на км 570+490 (слева) автомобильной дороги общего пользования федерального значения М-10 «Россия»;
- двусторонней рекламной конструкции с размерами рекламного объявления (информационного поля) 3,0 x 6,0 (м) и площадью рекламных объявлений 18,0 квадратных метров за пределами границ полосы отвода на км 571+160 (слева) автомобильной дороги общего пользования федерального значения М-10 «Россия»;
- двусторонней рекламной конструкции с размерами рекламного объявления (информационного поля) 3,0 x 6,0 (м) и площадью рекламных объявлений 18,0 квадратных метров за пределами границ полосы отвода на км 571+430 (справа) автомобильной дороги общего пользования федерального значения М-10 «Россия»;
- двусторонней рекламной конструкции с размерами рекламного объявления (информационного поля) 3,0 x 6,0 (м) и площадью рекламных объявлений 18,0 квадратных метров за пределами границ полосы отвода на км 572-580 (справа) автомобильной дороги общего пользования федерального значения М-10 «Россия»;
- двусторонней рекламной конструкции с размерами рекламного объявления (информационного поля) 3,0 x 6,0 (м) и площадью рекламных объявлений 18,0 квадратных метров за пределами границ полосы отвода на км 574+150 (слева) автомобильной дороги общего пользования федерального значения М-10 «Россия»;
- двусторонней рекламной конструкции с размерами рекламного объявления (информационного поля) 3,0 x 6,0 (м) и площадью рекламных объявлений 18,0

48 03 16  
10/16

квадратных метров за пределами границ полосы отвода на км 575+650 (справа) автомобильной дороги общего пользования федерального значения М-10 «Россия»;

- двусторонней рекламной конструкции с размерами рекламного объявления (информационного поля) 3,0 х 6,0 (м) и площадью рекламных объявлений 18,0 квадратных метров за пределами границ полосы отвода на км 577+790 (справа) автомобильной дороги общего пользования федерального значения М-10 «Россия»;
- двусторонней рекламной конструкции с размерами рекламного объявления (информационного поля) 3,0 х 6,0 (м) и площадью рекламных объявлений 18,0 квадратных метров за пределами границ полосы отвода на км 588+155 (справа) автомобильной дороги общего пользования федерального значения М-10 «Россия»;
- двусторонней рекламной конструкции с размерами рекламного объявления (информационного поля) 3,0 х 6,0 (м) и площадью рекламных объявлений 18,0 квадратных метров за пределами границ полосы отвода на км 592+155 (справа) автомобильной дороги общего пользования федерального значения М-10 «Россия», при условии выполнения требований ГОСТ Р 52044-2003 «Наружная реклама на автомобильных дорогах и территориях городских и сельских поселений. Общие технические требования к средствам наружной рекламы. Правила размещения» и Федерального закона от 13.03.2006 г. № 38-ФЗ «О рекламе» и Федерального закона от 08.11.2007 г. № 257-ФЗ «Об автомобильных дорогах и о дорожной деятельности в Российской Федерации и о внесении изменений в отдельные законодательные акты Российской Федерации».

Кроме того, ФКУ Упрдор «Россия» информирует Вас о том, что в соответствии с частью 8 статьи 26 Федерального закона от 08.11.2007 г. № 257-ФЗ «Об автомобильных дорогах и о дорожной деятельности в Российской Федерации и о внесении изменений в отдельные законодательные акты Российской Федерации» установка в границах придорожных полос рекламных конструкций, информационных щитов и указателей допускается при наличии согласия в письменной форме владельца автомобильной дороги – ФКУ Упрдор «Россия». Это согласие должно содержать технические требования и условия, подлежащие обязательному исполнению лицами, осуществляющими в границах придорожных полос автомобильной дороги установку рекламных конструкций, информационных щитов и указателей.

Одновременно ФКУ Упрдор «Россия» сообщает, что письменное согласие учреждения (в рамках согласованной «Схемы»), содержащее технические требования и условия будет выдаваться непосредственно владельцу рекламной конструкции, планируемому осуществлять работы по установке такой рекламной конструкции.

В случае изменения и корректировки согласованной «Схемы размещения рекламных конструкций на территории Чудовского муниципального района Новгородской области», Вам необходимо представить ее в ФКУ Упрдор «Россия» на повторное рассмотрение.

И.о. главного инженера



Е.В. Варов



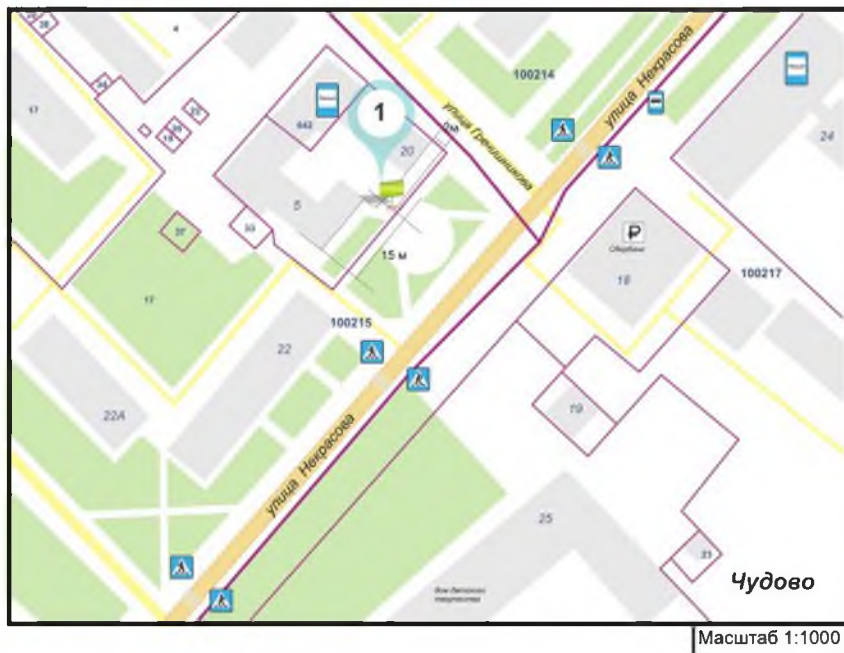
## 6. Сводная таблица рекламных конструкций

№ п/п	Адрес установки и эксплуатации РК*	№ РК по Схеме	Вид РК	Тип РК	Размер РК, м	Количество сторон РК	Общая площадь информационного поля РК, кв. м	Собственник или законный владелец имущества, к которому присоединяется РК	Кадастровый номер земельного участка, квартала	Расстояние от оси автодороги, м
1.	г.Чудово, ул. Некрасова, у д.20, участок 1	1	отдельно стоящие	рекламный щит	3x6	1	18	Администрация Чудовского муниципального района	53:20:0100215	23
2.	г.Чудово, ул. Некрасова, у д.20, участок 2	2	отдельно стоящие	рекламный щит	3x6 м	1	18	Администрация Чудовского муниципального района	53:20:0100215	23
3.	г.Чудово, перед путепроводом под ж/д мостом через р.Кереть по ул.Октябрьская	3	отдельно стоящие	рекламный щит	3x6	2	36	Администрация Чудовского муниципального района	53:20:0100224	15
4.	г.Чудово, ул. Грузинское шоссе, вблизи д.114	4	отдельно стоящие	рекламный щит	2x3	2	12	Администрация Чудовского муниципального района	53:20:0100137	8,5
5.	г.Чудово, ул. Гагарина (право), 100 м от в/д Москва - Санкт-Петербург	5	отдельно стоящие	рекламный щит	2x3	2	12	Администрация Чудовского муниципального района	53:20:0100916	8,5
6.	г.Чудово, ул. Оплеснина, вблизи д. 7	6	отдельно стоящие	рекламный щит	2x4	2	16	ИП Ананов П.И.	53:20:0100223	15
7.	Чудовский район, Успенское сельское поселение, 0 + 460м(право) в/д Зуво-Новая Ладога	7	отдельно стоящие	рекламный щит	3x6	2	36	Администрация Чудовского муниципального района	53:20:0801401	20
8.	Чудовский район, Успенское сельское поселение, 592 км + 155м(право), в/д Москва-Санкт-Петербург, вблизи границы Ленинградской области	8	отдельно стоящие	рекламный щит	3x6	2	36	Администрация Чудовского муниципального района	53:20:0800301	34
9.	Чудовский район, Успенское сельское поселение, 588 км + 155м(право), в/д Москва-Санкт-Петербург, вблизи деревни ПРИДОРЖНАЯ	9	отдельно стоящие	рекламный щит	3x6	2	36	Администрация Чудовского муниципального района	53:20:0801401	34
10.	Чудовский район, Успенское сельское поселение, 577км + 790м(право), в/д Москва-Санкт-Петербург, вблизи пункта весового контроля	10	отдельно стоящие	рекламный щит	3x6	2	36	Администрация Чудовского муниципального района	53:20:0807801	34

11.	Чудовский район, Трегубовское сельское поселение, 575км + 650м(право), в/д Москва-Санкт- Петербург, вблизи деревни РАДНИЦЕВО	11	отдельно стоящие	рекламный щит	3х6	2	36	Администрация Чудовского муниципального района	53:20:0806701	34
12.	Чудовский район, Трегубовское сельское поселение, 574км + 150м(лево), в/д Москва-Санкт- Петербург, деревня РАДНИЦЕВО	12	отдельно стоящие	рекламный щит	3х6	2	36	Администрация Чудовского муниципального района	53:20:0700304	22
13.	Чудовский район, Трегубовское сельское поселение, 572 км + 580 (право) в/д Москва-Санкт- Петербург, вблизи деревни КАМЕННАЯ МЕЛЬНИЦА	13	отдельно стоящие	рекламный щит	3х6	2	36	Администрация Чудовского муниципального района	53:20:0700402	34
14.	Чудовский район, Трегубовское сельское поселение, 571км + 430м(право), в/д Москва-Санкт- Петербург, вблизи деревни БОЛЬШОЕ ОПОЧНВАЛОВО	14	отдельно стоящие	рекламный щит	3х6	2	36	Администрация Чудовского муниципального района	53:20:0700502	34
15.	Чудовский район, Трегубовское сельское поселение, 571км + 160м(лево), в/д Москва-Санкт- Петербург, вблизи деревни БОЛЬШОЕ ОПОЧНВАЛОВО	15	отдельно стоящие	рекламный щит	3х6	2	36	Администрация Чудовского муниципального района	53:20:0700501	34
16.	Чудовский район, Трегубовское сельское поселение, 570км + 490м (лево) в/д Москва-Санкт- Петербург, около 1км от деревни БОЛЬШОЕ ОПОЧНВАЛОВО	16	отдельно стоящие	рекламный щит	3х6	2	36	Администрация Чудовского муниципального района	53:20:0700705	34

## 7. Карты размещения рекламных конструкций

1. Карта размещения рекламной конструкции по адресу:  
г. Чудово, ул. Некрасова, у д. 20, участок 1



### 1.1 Тип, вид и характеристика рекламной конструкции участка №1

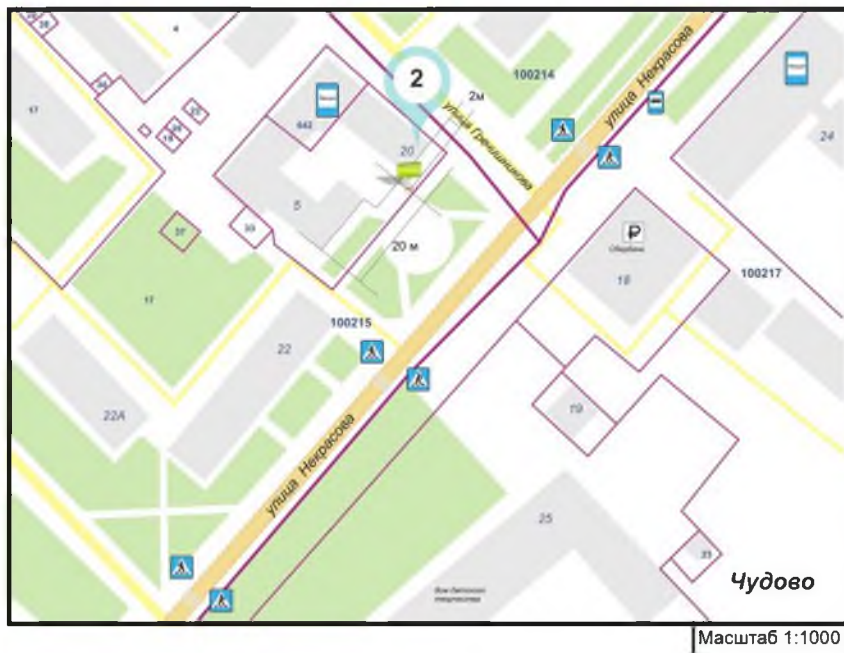
№ РК по схеме	1
Адрес установки и эксплуатации РК	г.Чудово, ул.Некрасова, у д.20, участок 1
Тип РК	рекламный щит
Размер РК, м	3x6
Количество сторон РК	1
Общая площадь информационного поля РК, кв. м	18
Собственник или законный владелец имущества, к которому присоединяется РК	Администрация Чудовского муниципального района
Кадастровый номер земельного участка, квартала	53:20:0100215

1.2 Фотоизображение рекламной конструкции (по ходу движения и против хода движения)





2. Карта размещения рекламной конструкции по адресу:  
г. Чудово, ул. Некрасова, у д. 20,участок 1, участок 2



2.1 Тип, вид и характеристика рекламной конструкции участка № 2

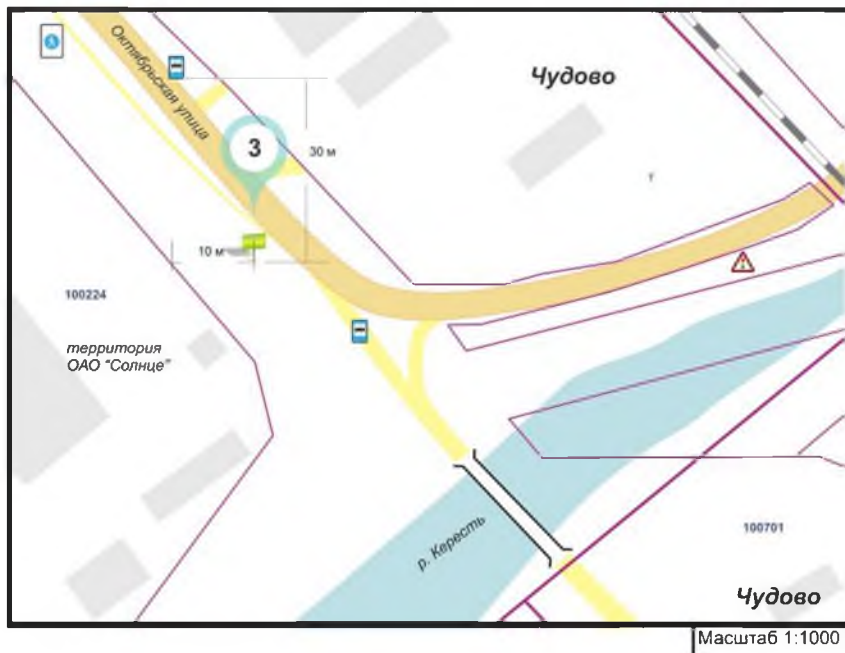
№ РК по схеме	2
Адрес установки и эксплуатации РК	г.Чудово, ул.Некрасова, у д.20, участок 2
Тип РК	рекламный щит
Размер РК, м	3x6
Количество сторон РК	1
Общая площадь информационного поля РК, кв. м	18
Собственник или законный владелец имущества, к которому присоединяется РК	Администрация Чудовского муниципального района
Кадастровый номер земельного участка, квартала	53:20:0100215



2.2 Фотоизображение рекламной конструкции (по ходу движения и против хода движения)




3. Карта размещения рекламной конструкции по адресу:  
г.Чудово, перед путепроводом под ж.д мостом через р.Кереть  
по ул.Октябрьская



3.1 Тип, вид и характеристика рекламной конструкции

№ РК по схеме	3
Адрес установки и эксплуатации РК	г.Чудово, перед путепроводом под ж.д мостом через р.Кереть по ул.Октябрьская
Тип РК	рекламный щит
Размер РК, м	3x6
Количество сторон РК	2
Общая площадь информационного поля РК, кв. м	36
Собственник или законный владелец имущества, к которому присоединяется РК	Администрация Чудовского муниципального района
Кадастровый номер земельного участка, квартала	53:20:0100224

### 3.2 Фотоизображение рекламной конструкции (по ходу движения и против хода движения)



4. Карта размещения рекламной конструкции по адресу:  
г.Чудово, ул.Грузинское шоссе, вблизи д.114



4.1 Тип, вид и характеристика рекламной конструкции

№ РК по схеме	4
Адрес установки и эксплуатации РК	г.Чудово, ул.Грузинское шоссе, вблизи д.114
Тип РК	рекламный щит
Размер РК, м	2x3
Количество сторон РК	2
Общая площадь информационного поля РК, кв. м	12
Собственник или законный владелец имущества, к которому присоединяется РК	Администрация Чудовского муниципального района
Кадастровый номер земельного участка, квартала	53:20:0100137

4.2 Фотоизображение рекламной конструкции (по ходу движения и против хода движения)



5. Карта размещения рекламной конструкции по адресу:  
г.Чудово, ул.Гагарина (право), 100 м от а/д Москва - Санкт-Петербург



5.1 Тип, вид и характеристика рекламной конструкции

№ РК по схеме	5
Адрес установки и эксплуатации РК	г.Чудово, ул.Гагарина (право), 100 м от а/д Москва - Санкт-Петербург
Тип РК	рекламный щит
Размер РК, м	2x3
Количество сторон РК	2
Общая площадь информационного поля РК, кв. м	12
Собственник или законный владелец имущества, к которому присоединяется РК	Администрация Чудовского муниципального района
Кадастровый номер земельного участка, квартала	53:20:0100916

5.2 Фотоизображение рекламной конструкции (по ходу движения и против хода движения)





**6. Карта размещения рекламной конструкции по адресу:  
г.Чудово, ул. Оплеснина, вблизи д. 7.**



**6.1 Тип, вид и характеристика рекламной конструкции**

№ РК по схеме	6
Адрес установки и эксплуатации РК	г.Чудово, ул. Оплеснина, вблизи д. 7.
Тип РК	рекламный щит
Размер РК, м	2 x 4
Количество сторон РК	2
Общая площадь информационного поля РК, кв. м	16
Собственник или законный владелец имущества, к которому присоединяется РК	ИП Антонов Н.Н.
Кадастровый номер земельного участка, квартала	53:20:0100222:3



6.2 Фотоизображение рекламной конструкции (по ходу движения и против хода движения)



7. Карта размещения рекламной конструкции по адресу:  
 Чудовский район, Успенское сельское поселение,  
 0 + 460м(право) а/д Зуево-Новая Ладога



Масштаб 1:2000

7.1 Тип, вид и характеристика рекламной конструкции

№ РК по схеме	7
Адрес установки и эксплуатации РК	Чудовский район, Успенское сельское поселение, 0 + 460м (право) а/д Зуево-Новая Ладога
Тип РК	рекламный щит
Размер РК, м	3x6
Количество сторон РК	2
Общая площадь информационного поля РК, кв. м	36
Собственник или законный владелец имущества, к которому присоединяется РК	Администрация Чудовского муниципального района
Расстояние от оси автодороги, м	20
Кадастровый номер земельного участка, квартала	53:20:0801401

7.2 Фотоизображение рекламной конструкции (по ходу движения и против хода движения)



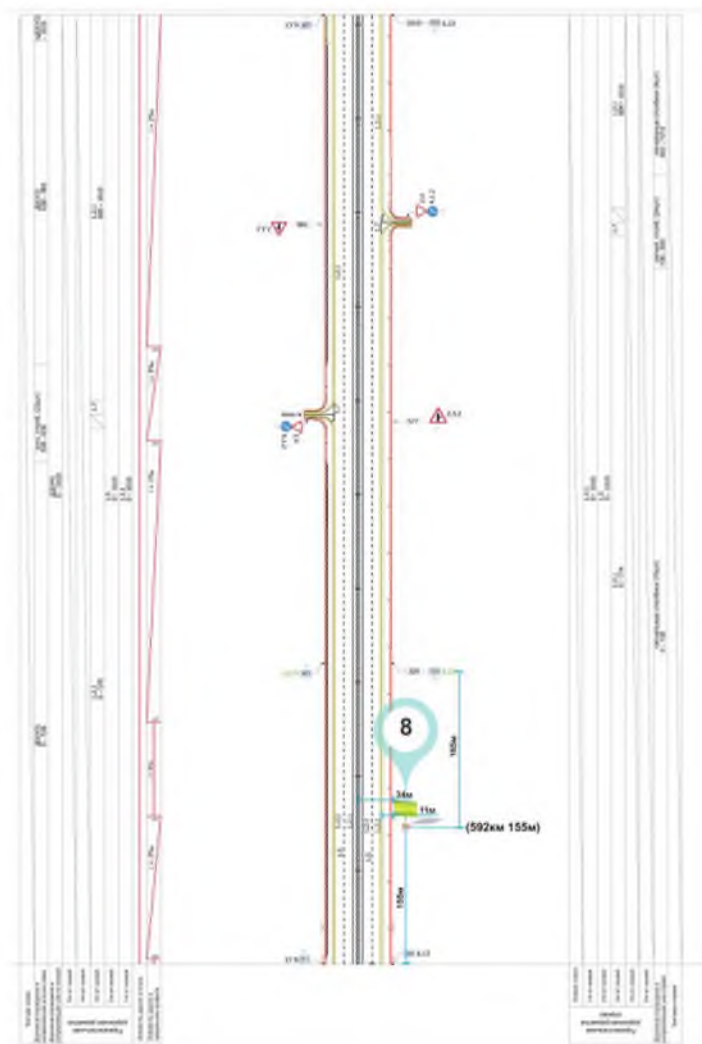
8. Карта размещения рекламной конструкции по адресу:  
 Чудовский район, Успенское сельское поселение, 592 км + 155м (право) а/д Москва-Санкт-Петербург,  
 вблизи границы Ленинградской области



### 8.1 Тип, вид и характеристика рекламной конструкции

№ РК по схеме	8
Адрес установки и эксплуатации РК	Чудовский район, Успенское сельское поселение, 592 км + 155м (право) а/д Москва-Санкт-Петербург, вблизи границы Ленинградской области
Тип РК	рекламный щит
Размер РК, м	3x6
Количество сторон РК	2
Общая площадь информационного поля РК, кв. м	36
Собственник или законный владелец имущества, к которому присоединяется РК	Администрация Чудовского муниципального района
Расстояние от оси автодороги, м	34
Кадастровый номер земельного участка, квартала	53:20:0800301

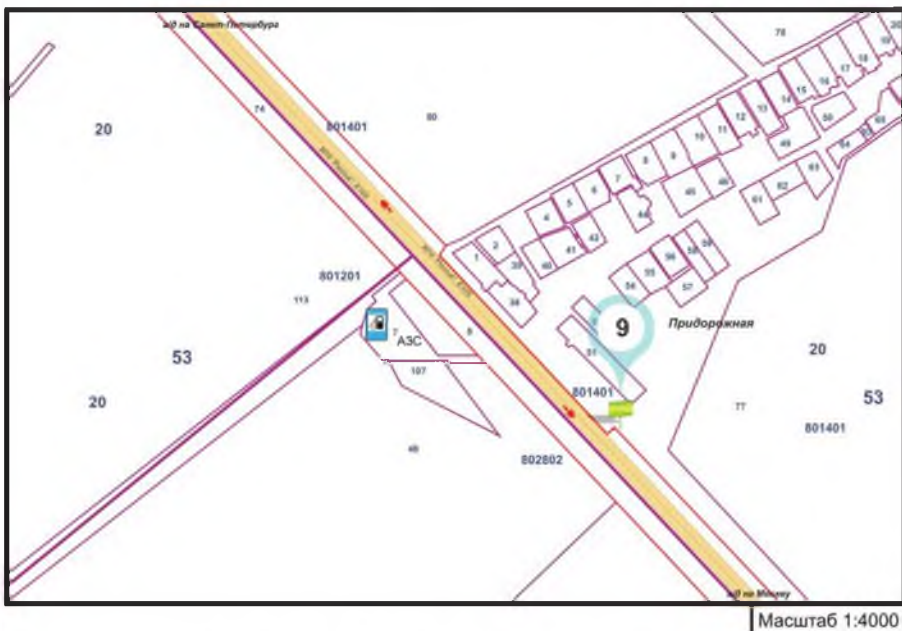
## 8.2 Схема размещения рекламных конструкций относительно дорожных знаков



8.3 Фотоизображение рекламной конструкции (по ходу движения и против хода движения)



9. Карта размещения рекламной конструкции по адресу:  
 Чудовский район, Успенское сельское поселение, 588 км + 155м(право),  
 а/д Москва-Санкт-Петербург, вблизи деревни ПРИДОРЖНАЯ.



### 9.1 Тип, вид и характеристика рекламной конструкции

№ РК по схеме	9
Адрес установки и эксплуатации РК	Чудовский район, Успенское с. п., 588 км + 155м (право) а/д Москва-Санкт-Петербург, вблизи деревни ПРИДОРЖНАЯ
Тип РК	рекламный щит
Размер РК, м	3х6
Количество сторон РК	2
Общая площадь информационного поля РК, кв. м	36
Собственник или законный владелец имущества, к которому присоединяется РК	Администрация Чудовского муниципального района
Расстояние от оси автодороги, м	34
Кадастровый номер земельного участка, квартала	53:20:0801401







9.3 Фотоизображение рекламной конструкции (по ходу движения и против хода движения)




10. Карта размещения рекламной конструкции по адресу:  
 Чудовский район, Успенское сельское поселение, 577км + 790м(право),  
 а/д Москва-Санкт-Петербург, вблизи пункта весового контроля.



#### 10.1 Тип, вид и характеристика рекламной конструкции

№ РК по схеме	10
Адрес установки и эксплуатации РК	Чудовский район, Успенское сельское поселение, 577км + 790м (право) а/д, Москва-Санкт-Петербург, вблизи пункта весового контроля.
Тип РК	рекламный щит
Размер РК, м	3x6
Количество сторон РК	2
Общая площадь информационного поля РК, кв. м	36
Собственник или законный владелец имущества, к которому присоединяется РК	Администрация Чудовского муниципального района
Расстояние от оси автодороги, м	34
Кадастровый номер земельного участка, квартала	53:20:0807801

## 10.2 Схема размещения рекламных конструкций относительно дорожных знаков



10.3 Фотоизображение рекламной конструкции (по ходу движения и против хода движения)



11. Карта размещения рекламной конструкции по адресу:  
 Чудовский район, Трегубовское сельское поселение, 575км + 650м(право),  
 а/д Москва-Санкт-Петербург, вблизи деревни РАДИЩЕВО.



11.1 Тип, вид и характеристика рекламной конструкции

Масштаб 1:4000

№ РК по схеме	11
Адрес установки и эксплуатации РК	Чудовский район, Трегубовское с. п., 575км + 650м (право) а/д Москва-Санкт-Петербург, вблизи деревни РАДИЩЕВО.
Тип РК	рекламный щит
Размер РК, м	3x6
Количество сторон РК	2
Общая площадь информационного поля РК, кв. м	36
Собственник или законный владелец имущества, к которому присоединяется РК	Администрация Чудовского муниципального района
Расстояние от оси автодороги, м	34
Кадастровый номер земельного участка, квартала	53:20:0806701



11.3 Фотоизображение рекламной конструкции (по ходу движения и против хода движения)





12. Карта размещения рекламной конструкции по адресу:  
 Чудовский район, Трегубовское сельское поселение, 574км + 150м(лево),  
 а/д Москва-Санкт-Петербург, деревня РАДИЩЕВО.



12.1 Тип, вид и характеристика рекламной конструкции

№ РК по схеме	12
Адрес установки и эксплуатации РК	Чудовский район, Трегубовское с. п., 574км + 150м (лево) а/д Москва-Санкт-Петербург, деревня РАДИЩЕВО.
Тип РК	рекламный щит
Размер РК, м	3x6
Количество сторон РК	2
Общая площадь информационного поля РК, кв. м	36
Собственник или законный владделец имущества, к которому присоединяется РК	Администрация Чудовского муниципального района
Расстояние от оси автодороги, м	22
Кадастровый номер земельного участка, квартала	53:20:0700304

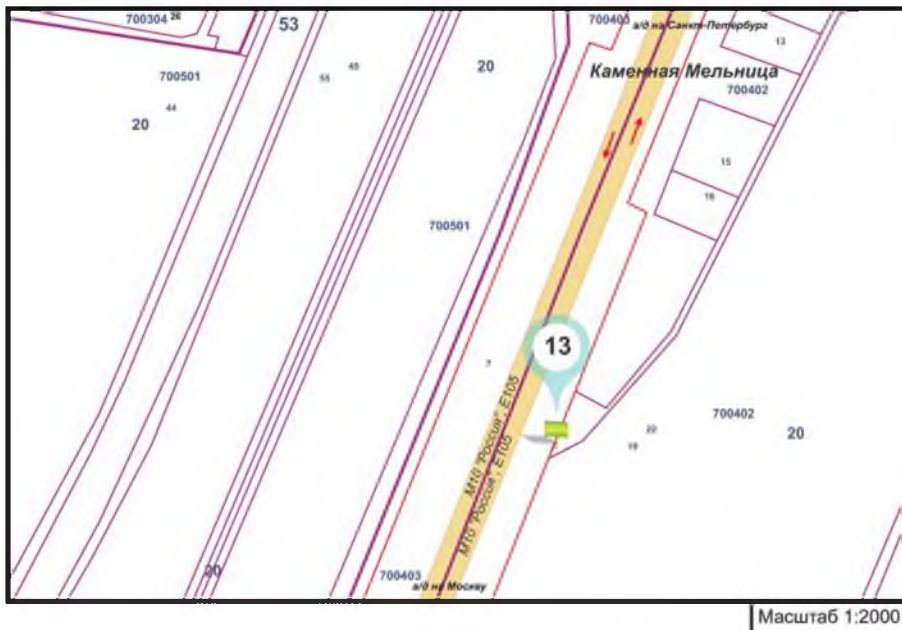




12.3 Фотоизображение рекламной конструкции (по ходу движения и против хода движения)



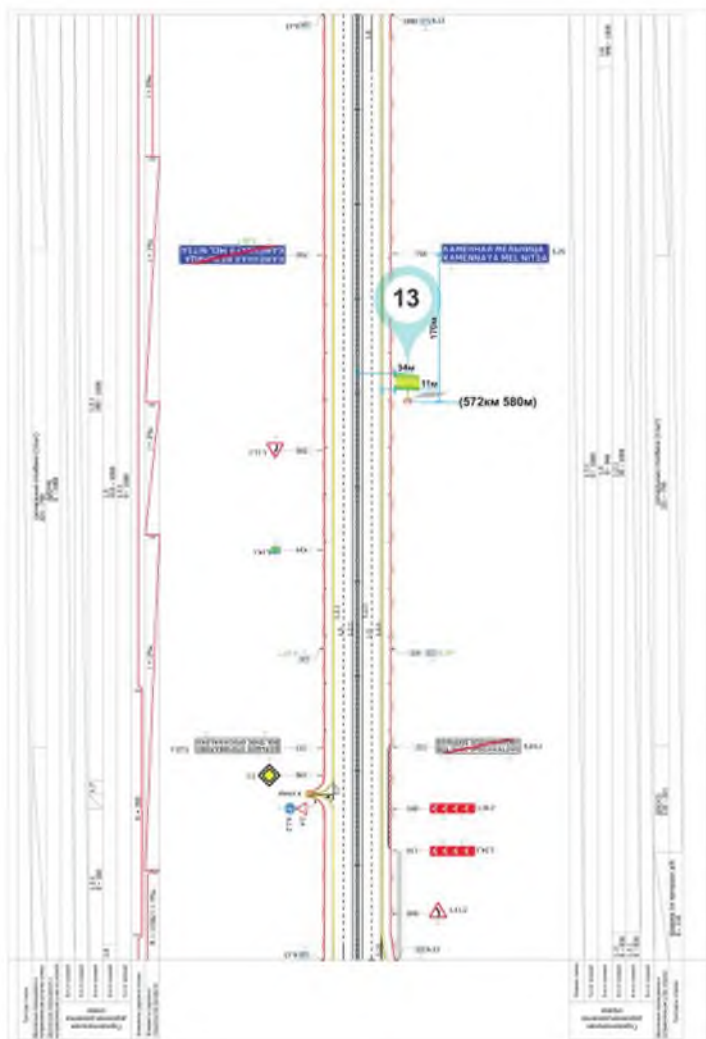
**13. Карта размещения рекламной конструкции по адресу:  
Чудовский район, Трегубовское сельское поселение, 572 км + 580 (право)  
а/д Москва-Санкт-Петербург, вблизи деревни КАМЕННАЯ МЕЛЬНИЦА.**



**13.1 Тип, вид и характеристика рекламной конструкции**

№ РК по схеме	13
Адрес установки и эксплуатации РК	Чудовский район, Трегубовское с. п., 572 км + 580 (право) а/д Москва-Санкт-Петербург, вблизи д. Каменная Мельница
Тип РК	рекламный щит
Размер РК, м	3x6
Количество сторон РК	2
Общая площадь информационного поля РК, кв. м	36
Собственник или законный владелец имущества, к которому присоединяется РК	Администрация Чудовского муниципального района
Расстояние от оси автодороги, м	34
Кадастровый номер земельного участка, квартала	53:20:0700402

### 13.2 Схема размещения рекламных конструкций относительно дорожных знаков



13.3 Фотоизображение рекламной конструкции (по ходу движения и против хода движения)



14. Карта размещения рекламной конструкции по адресу:

Чудовский район, Трегубовское сельское поселение, 571км+430м(право), а/д Москва-Санкт-Петербург, вблизи деревни БОЛЬШОЕ ОПОЧИВАЛОВО.



Масштаб 1:4000

14.1 Тип, вид и характеристика рекламной конструкции

№ РК по схеме	14
Адрес установки и эксплуатации РК	Чудовский район, Трегубовское с. п., 571км+430м (право) а/д Москва-Санкт-Петербург, вблизи д. БОЛЬШОЕ ОПОЧИВАЛОВО
Тип РК	рекламный щит
Размер РК, м	3x6
Количество сторон РК	2
Общая площадь информационного поля РК, кв. м	36
Собственник или законный владелец имущества, к которому присоединяется РК	Администрация Чудовского муниципального района
Расстояние от оси автодороги, м	34
Кадастровый номер земельного участка, квартала	53:20:0700502





14.3 Фотоизображение рекламной конструкции (по ходу движения и против хода движения)



15. Карта размещения рекламной конструкции по адресу:

Чудовский район, Трегубовское сельское поселение, 571км + 160м(лево), а/д Москва-Санкт-Петербург, вблизи деревни БОЛЬШОЕ ОПОЧИВАЛОВО.

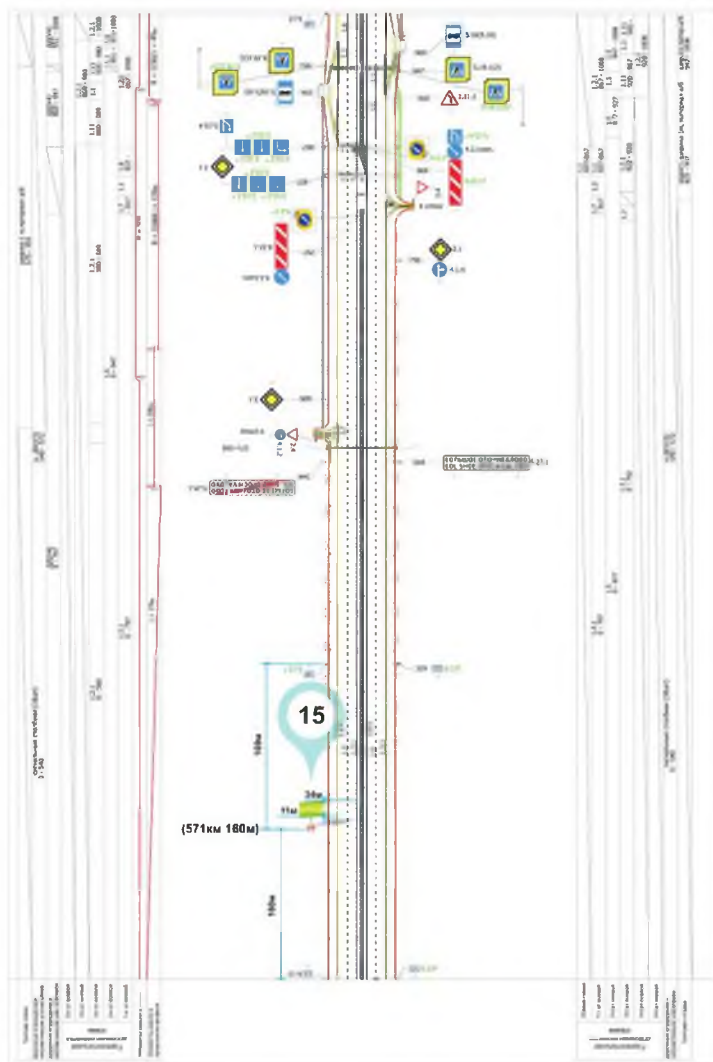


15.1 Тип, вид и характеристика рекламной конструкции

Масштаб 1:4000

№ РК по схеме	15
Адрес установки и эксплуатации РК	Чудовский район, Трегубовское с.п, 571км + 160м (лево) а/д Москва-Санкт-Петербург, вблизи д. БОЛЬШОЕ ОПОЧИВАЛОВО.
Тип РК	рекламный щит
Размер РК, м	3x6
Количество сторон РК	2
Общая площадь информационного поля РК, кв. м	36
Собственник или законный владелец имущества, к которому присоединяется РК	Администрация Чудовского муниципального района
Расстояние от оси автодороги, м	34
Кадастровый номер земельного участка, квартала	53:20:0700501

## 15.2 Схема размещения рекламных конструкций относительно дорожных знаков



15.3 Фотоизображение рекламной конструкции (по ходу движения и против хода движения)







16.3 Фотоизображение рекламной конструкции (по ходу движения и против хода движения)





ПРИЛОЖЕНИЕ. Условные обозначения

рекламный щит 3м х6м	
рекламный щит 2м х3м.; 2м х 4м	
номер рекламных конструкций	
озеленённые участки	
водоёмы	
здания	
главная дорога	
второстепенная дорога	
железная дорога	
линии "Росреестр" нумерация квартала, Кадастровый номер земельного участка	
линия полосы отвода	
линия бровки земельного полотна	
светофорное регулирование	
место остановки автобуса, ж/д вокзал	
пешеходный переход	
место стоянки	
пешеходная зона	
знак автозаправочная станция	
знак транспортный контроль	
гостиница или мотель	
полиция	
электроподстанция, трансформаторные подстанции	
место установки рекламной конструкции	